

DEPARTEMENT DU LOIRET  
**COMMUNE DE BEAUGENCY**


**\*\*ZAC des Capucines\*\***

**PLAN DE BORNAGE  
 ET DE MASSE DU LOT 18**

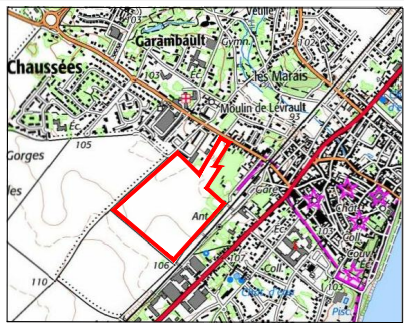
CADASTRE : Section ZB N° 228

Superficie mesurage = 562 m<sup>2</sup>

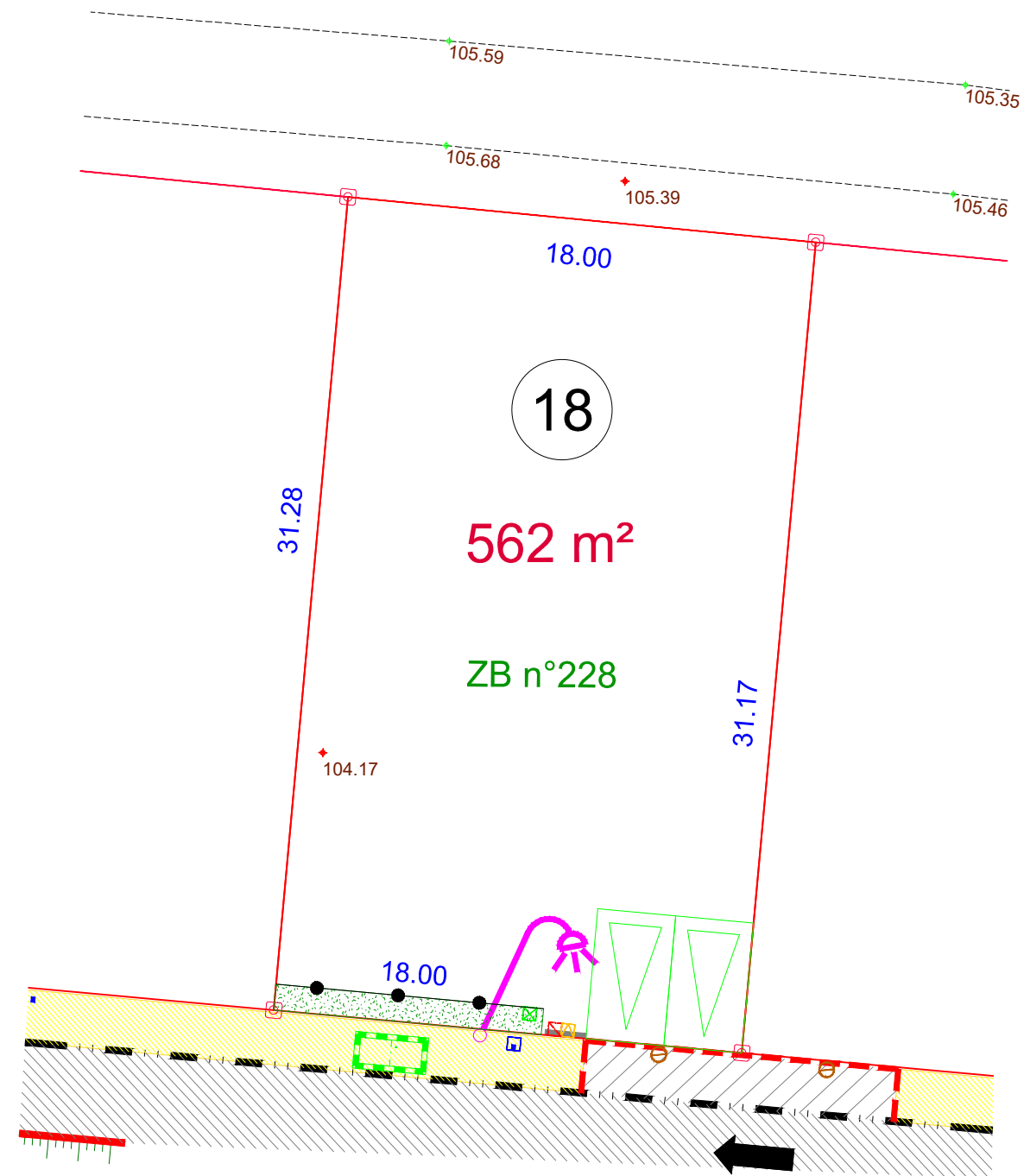
Echelle : 1/250



**PLAN DE SITUATION**



**PLAN D'ENSEMBLE**



**LEGENDE**

- |   |  |
|---|--|
| Point de délimitation   | Calcaire sablé   |
| Haie végétale à la charge de l'aménageur                                | Enrobé   |
| Grillage en limite  | Espace vert  |
| Haie végétale à la charge de l'aménageur grillage en retrait d'un mètre | Place de midi  |
| Canalisation EU   | Cote périmétrique  |
| Regard de visite EU   | Muret technique  |
| Boîte de branchement particulier EU raccordée par Ø125                  | ( voir article n°14 du Cahier de Cession de Terrains des Charges ) |
| Réseau AEP Citerneau à chaque lot                                       |  |
| Réseau FT Regard 30x30 à chaque lot                                     |  |
| Réseau EDF Coffret EDF à chaque lot                                     |  |
| Réseau gaz Coffret GAZ à chaque lot                                     |  |
| Candélabre  |  |

**S.C.P. PERRONNET - LUCAS - Géomètre-Expert**  
 Bureau Principal : 23 Rue de la Cordonnerie 45190 BEAUGENCY  
 Bureau Secondaire : 14 avenue d'Orléans 41600 LAMOTTE BEUVRON  
 Tél: 02.38.44.96.04 cabinet.perronnet@geometre-expert.fr

Dossier N° 92-0377  
 dessiné le 11/10/2021

Plan réalisé d'après plan projet

NOTA : Le nivellement est rattaché au N.G.F.,  
 NOTA : Le présent plan est dressé avant travaux et seul un levé topographique pourra servir au Permis de Construire  
 NOTA : La position des branchements est indicative